



# Результати Аудиту безпеки території (АБ)

за результатами аудитів безпеки громадських просторів Вінницької міської територіальної громади Вінницької області



Презентацію за результатами аудитів безпеки Вінницької міської територіальної громади підготовлено ініціативною групою громади.

Проведення АБ і підготовка даного документу стали можливими завдяки підтримці Уряду Великої Британії, наданої через Міністерство закордонних справ, у справах Співдружності націй та розвитку Сполученого Королівства в межах проєкту «Жінки. Мир. Безпека: діємо разом», який реалізує Український Жіночий Фонд. Інформація, що представлена у матеріалі, не завжди відображає погляди Уряду Великої Британії, Українського Жіночого Фонду та Урядової уповноваженої з питань ґендерної політики»

# Передумови дослідження



Створення ІМГ:  
11 осіб,  
представників/-ць  
влади, громади,  
сектору безпеки і  
оборони

Участь у  
тренінгу  
«Створення безпечного  
простору у громаді:  
Методика проведення  
аудитів безпеки  
територій громад»  
(27-29.08.2024)

Розпорядження  
про створення  
ІМГ для  
проведення  
аудитів безпеки  
(від 28.10.24  
№143/р)

# МЕТА АУДИТУ БЕЗПЕКИ

## Мета аудиту безпеки:

- Виявлення слабких місць, прогалин у системі безпеки території громади
- Розробка рекомендацій щодо удосконалення заходів безпеки, забезпечення більш ефективного управління ризиками, підвищення безпеки та рівня комфорту для мешканців/мешканок та відвідувачів/відвідувачок ВМТГ

## Джерела для аналізу ситуації:

- Кабінетний аналіз (огляд статистичних даних, доступних аналітичних документів, інших наявних даних)
- Проведення аудитів безпеки



# Як проходив АБ?

**Формат** - піші рейди, під час яких учасники/ці ІМГ заносили результати спостережень у спеціальний бланк, проводили фотофіксацію.

Тривалість кожного рейду становила в середньому 1-1,5 години.

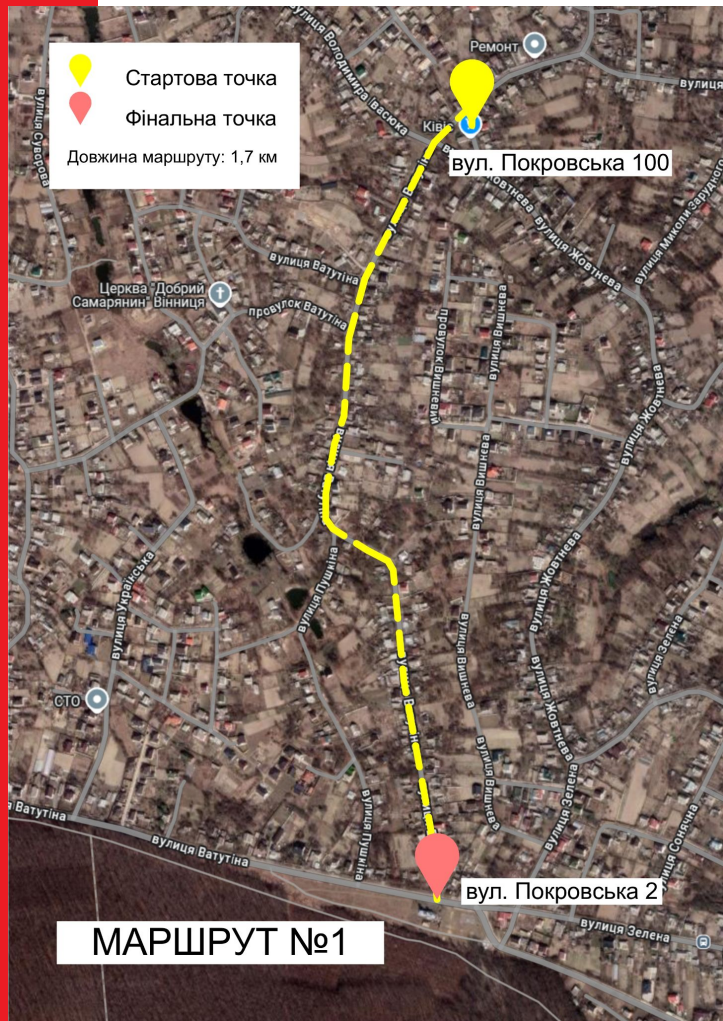
<i>Маршрут №</i>	<i>Проведення АБ (денний час)</i>	<i>Проведення АБ (вечірній час)</i>
1	28.10.2024, 10:05-11:15	28.10.2024, 19:35 - 20:50
2	28.10.2024, 11:30 - 12:55	29.10.2024, 17:00 - 18:05
3	28.10.2024, 13:20 - 14:45	29.10.2024, 20:00 - 20:54

# Маршрут №1 - Вінницько-Хутірський старостинський округ, с. Вінницькі Хутори

*Маршрут аудиту проходив вулицею Покровською.*

**Початок маршруту:** перетин вул. Покровської і Жовтневої, вул. Покровська, 100.

**Кінець маршруту:** вул. Покровська, 2а, Храм Покрови Пресвятої Богородиці Турецької Православної Церкви в Україні.



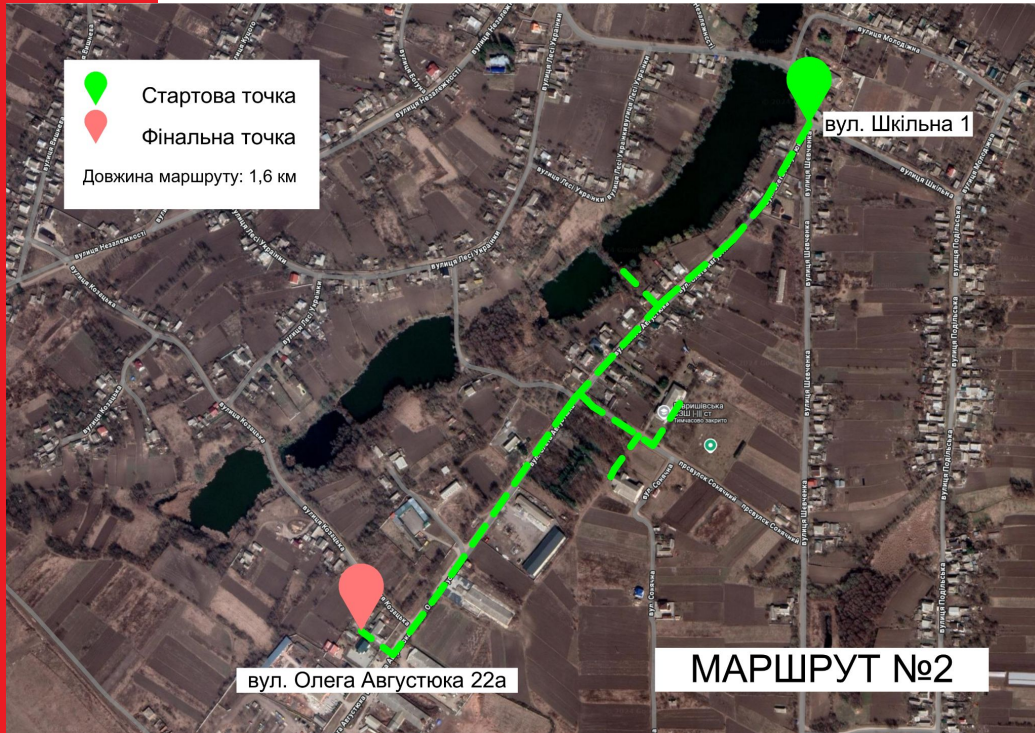
## Маршрут №2 - ВМТГ, Стадницький старостинський округ, с. Гавришівка

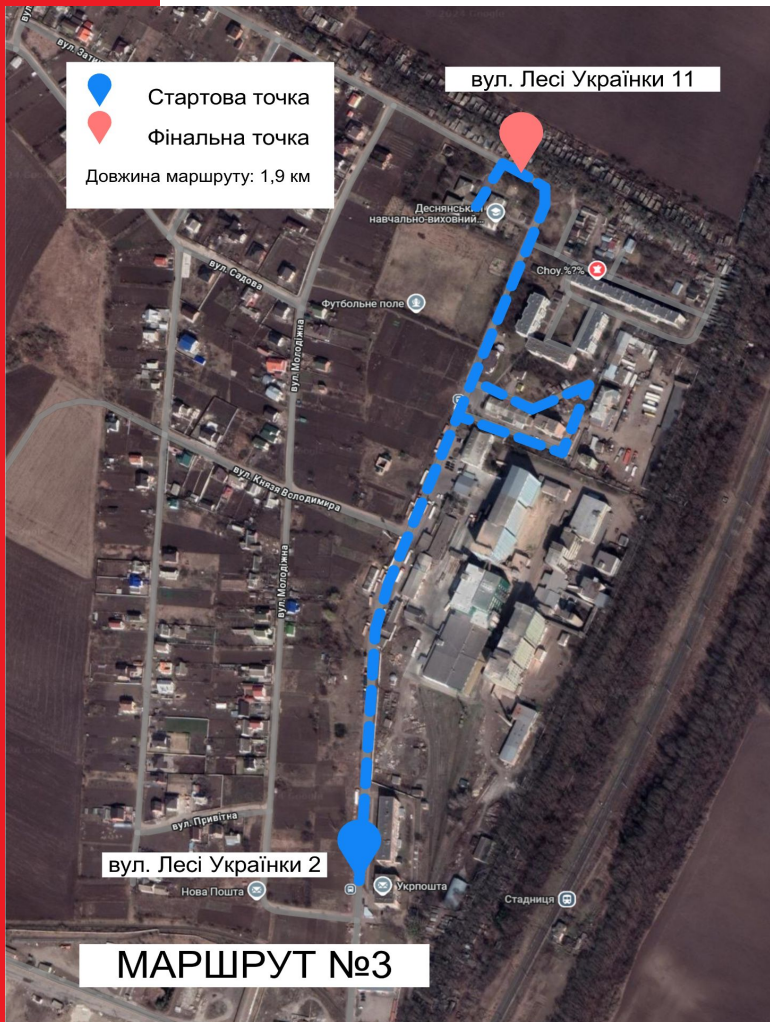
*Маршрут аудиту проходив через  
вулицю Олега Августюка.*

Початок маршруту: вул. Шкільна, 1

Кінець маршруту: вул. Олега  
Августюка, 22а

Цим маршрутом щоденно користується  
більшість населення громади, оскільки тут  
знаходяться основні пункти надання  
послуг: школа, дитячий садок, будинок  
культури, адміністративний будинок  
стадницького старостинського округу, Нова  
пошта, медичний пункт.





## Маршрут №3 - Деснянський старостинський округ, смт. Десна

*Маршрут аудиту проходив вулицею Лесі Українки.*

**Початок маршруту: вул. Лесі Українки, 2**

**Кінець маршруту: вул. Лесі Українки, 11**

На маршруті знаходиться завод “Вінницький млинар”, до якого постійно під’їжджають фури, що паркуються в 3 ряди і створюють небезпеку аварійних ситуацій, знижують видимість, перешкоджають руху громадського транспорту і муніципального автобуса. Також на маршруті розташовуються 2 дитячих майданчика, футбольне поле, дитячий садок, магазин, 3 зупинки громадського транспорту.



Vinnytsia  
City of ideas





# Основні результати АБ: Небезпечні локації, виявлені за результатами аудиту безпеки



# Маршрут №1. Вул. Покровська (с. Вінницькі Хутори)



Локація: Покровська 100 - 2а. Відсутність освітлення.




Локація: вул. Покровська 100 - 2а. Відсутність тротуару, численні ями і вибоїни. Починаючи з вул. Покровська, 147, тротуар обривається



Локація: вул. Покровська  
121. Неналежне паркування,  
що є перешкодою для руху,  
обмежує видимість і  
доступність



Локація: вул. Покровська 2а. Активний рух легкового і громадського транспорту, відсутні пішохідні переходи і дорожні знаки.



Локація: вул. Покровська 95, 72, 105.  
Багато місць з обмеженою видимістю,  
зарослих чагарниками



Локація: вул. Покровська 95, 121, 153. Обмеження видимості.  
Вулиця має різкі, круті повороти, спуски і відгалуження у провулки,  
видимість яких обмежено непроглядними парканами і заростями.




Локація: вул. Покровська 92, 100,  
105. По маршруту знайдено  
декілька потенційних місць нападу

## Маршрут №2. Вул. Олега Августюка (с. Гавришівка)



Локація: по всій вул.  
Олега Августюка.  
Освітлення відсутнє  
вздовж маршруту






Локація: вул. Олега  
Августюка 12.  
Вузький провулок, з  
обох сторін  
обмежений  
парканами, що не  
проглядаються





Локація: по всій вул. Олега Августюка. Адресні вказівники вздовж маршруту майже відсутні або є не актуальними



Локація: по всій вул. Олега Августюка.  
Відсутня пішохідна інфраструктура



Локація: вул. Олега  
Августюка, вул. Сонячна.  
Рух вантажних автомобілі до  
об'єктів підприємницької  
діяльності





Локація: вул. Олега  
Августюка 12, 17, 27,  
20а, 20 г. Знайдено  
місця нападу на  
маршруті




Локація: вул. Олега  
Августюка 12. Місця  
вживання  
алкогольних напоїв



## Маршрут №3. Вул. Лесі Українки (сmt. Десна)



Локація: вул. Лесі  
Українки 9, 10, 12,  
вул. Князя  
Володимира .  
Освітлення  
відсутнє в гром.  
місцях





Локація: вул. Лесі Українки  
2-8. Систематичне  
паркування важкого  
великогабаритного  
транспорту



Локація: вул. Лесі Українки 2-8. Безпритульні  
собаки



Локація: вул. Лесі Українки 2, 4 ,  
7, 8 , 10, 11 , 12. Застарілі адресні  
показники



Локація: вул. Лесі Українки 8, 10. Відсутня пішохідна інфраструктура




Локація: вул. Лесі Українки 12. Різкий поворот, відсутність освітлення та перешкоди на дорозі створюють підвищену аварійність



Локація: вул. Лесі Українки 10, 11. Малоосвітлена територія з гаражами та віддаленість від житлових будинків



Vinnytsia  
City of ideas



# Основні результати АБ: Підсумки кабінетного аналізу



# Доступ до важливих сервісів:

## Психологічні:

Можна отримати послуги психолога безкоштовно через звернення до Вінницького міського центру соціальних служб. За даними ВМР, з початку війни психологи-волонтери надали допомогу понад 10 тисячам людей.

Проте є високим рівень стигматизації отримання психологічних послуг, недостатній рівень кваліфікації психологів, недовіра.

## Медичні:

Більш 40 лікувально-профілактичних та медичних установ. У старостинських округах наявні місцеві амбулаторії/медичні пункти, де надаються послуги: надання невідкладної допомоги, прийом і обстеження лікарями, мобільні виїзди на виклики.

Амбулаторії обладнані пандусами, сенсорною плиткою, наявні поручні, кімнати з пеленальними столиками, тощо

# Доступ до важливих сервісів:

## Соціальні:

Департамент соціальної політики міської ради; Вінницький міський центр соціальних служб для сім'ї, дітей та молоді; Територіальний центр соціального обслуговування; Комунальний заклад «Міський центр соціально-психологічної реабілітації дітей та молоді з функціональними обмеженнями «Гармонія»;

## Адміністративні:

Місто надає 582 види послуг через ЦНАПи. Мережа ЦНАПів налічує 4 територіальні відділення та 7 віддалених робочих місць; 390 робочих місць, облаштованих сучасною технікою, програмним забезпеченням та електронної черги.

# Доступ до питної води та екологічна безпека:

Більшість населення м. Вінниця забезпечене централізованим водопостачанням.

На балансі департаменту комунального господарства та благоустрою ВМР перебуває понад 600 криниць. З початку року виконано ремонт біля 90 колодязів та очищено близько 120 колодязів питної води.

Більшість проб води відповідає санітарним нормам. **Однак**, у воді з деяких свердловин та водогонів, виявлено підвищений вміст органічних забруднень, а також перевищення за показниками жорсткості, нітратів та каламутності.

# Особливості безпеки в умовах повномасштабної війни:

Попри віддаленість від лінії фронту, Вінницька громада адаптується до викликів повномасштабної війни. Пріоритетними напрямками є:

- посилення системи оповіщення,
- облаштування укриттів
- підготовка до надзвичайних ситуацій.

До кінця 2024 року планується встановлення систем оповіщення у трьох старостинських округах. Регулярно проводяться навчання з цивільного захисту, а особлива увага приділяється енергетичній та інформаційній безпеці.

# Стан інфраструктури громадських просторів:

Місто має розвинену інфраструктуру громадських просторів із сучасними елементами, такими як лавки, дитячі майданчики, велоінфраструктура та зручні зони для пішоходів.

Водночас викликом залишається недостатня доступність для людей з інвалідністю: не всі об'єкти обладнані пандусами, дитячі майданчики рідко враховують потреби дітей з особливими потребами, а бракує шрифту Брайля та аудіогідів для людей із вадами зору.

# Сервіси підтримки для ВПО і постраждалого населення від воєнних дій:

- Гуманітарний хаб «ЯМаріуполь. Вінниця»
- “Донецький обласний дитячо-молодіжний центр”
- Благодійний фонд «Право на захист»
- Міжнародна гуманітарна організація АСТЕД
- Центр захисту та підтримки для ВПО з інвалідністю

# Обізнаність і занепокоєність мешканців стосовно ГЗН та доступ до допомоги постраждалим від нього:

Кампанія "16 днів проти насильства", спрямована на підвищення обізнаності та боротьби з ГЗН.

Кризові кімнати забезпечили допомогу 14 жінкам і 12 дітям у 2023 році. Мобільні бригади здійснили 889 виїздів для екстреної підтримки.

Центр «Барнахус» надає допомогу дітям, постраждалим від насильства.

Серед викликів можна виділити:

- Недостатній рівень довіри до правоохоронних органів, надавачів соц. і мед послуг.
- Соціальна стигматизація жертв ГЗН.
- Недостатнє фінансування програм протидії ГЗН.
- Відсутність зареєстрованих випадків ГЗН у старостинських округах



# Висновки:

Основними чинниками небезпеки громади, окрім прямої воєнної агресії РФ проти України, є

1. Інфраструктурні проблеми і обмеження
  - 1.1. Відсутність мережі освітлення на бічних вулицях, провулках, в дворах, на територіях місць надання послуг і поруч з підприємствами на маршрутах.
  - 1.2. Відсутність пішохідних тротуарів або їх поганий стан, наявність численних ям і вибоїн.
  - 1.3. Наявність великої кількості ізольованих, віддалених, неосвітлених і захаращених місць, що можуть ставати місцями нападу або вживання алкогольних напоїв (закинуті і недобудовані будівлі, сараї, гаражі, віддалені провулки, альтанки).
  - 1.4. Відсутність громадських вбиралень.
  - 1.5. Велика кількість безпритульних собак (селище Десна).



# Висновки:

2. Відсутність контролю руху легкового і великогабаритного транспорту:
  - 2.1. Маршрути руху великогабаритного транспорту пролягають вулицями, якими діти і їхні батьки дістаються місць надання послуг: школи, дитячого садка, амбулаторії, адміністративних будівель, пошти тощо.
  - 2.2. Відсутність пішохідних переходів і дорожніх знаків в місцях активного руху транспорту.
  - 2.3. Різкі неосвітлені повороти дороги і круті спуски, що представляють небезпеку для пішоходів. Відсутність дорожніх дзеркал.
  - 2.4. Відсутність засобів обмеження швидкості.
  - 2.5. Відсутність камер відеонагляду для контролю.
  - 2.6. Паркування у неналежних місцях, паркування вантажівок у 3 ряди.



# Висновки:

## 3. Недостатність і застарілість інформації:

- 3.1. Адресні вказівники не відповідають новим назвам вулиць або відсутні взагалі.
- 3.2. У Гугл мапах: відсутність нумерації будинків, застарілі назви вулиць, відсутність позначень місць надання послуг.
- 3.3. Недостатня кількість позначок про найближче укриття.
- 3.4. Відсутність інформації про рух транспорту на старих зупинках громадського транспорту.
- 3.5. Відсутність або недостатність засобів оповіщення про повітряну тривогу у старостинських округах і приєднаних селах ВМТГ.



# Висновки:

4. Обмежений доступ до сервісів з профілактики насильства і допомоги для постраждалих від нього у старостинських округах:
  - 4.1. Низький рівень обізнаності про ГЗН серед населення.
  - 4.2. Відсутність препаратів пост контактної профілактики для постраждалих від сексуального насильства.
  - 4.3. Відсутність зафіксованих випадків ГЗН, в т.ч. домашнього і сексуального насильства, що говорить про відсутність звернень щодо таких випадків в округах і неналежну систему ідентифікації, розпізнавання і реагування.
  - 4.4. Відсутність/недостатність інформації щодо алгоритму дій і точок звернення у випадках ГЗН.
  - 4.5. Недостатній рівень надання психологічних послуг. Високий рівень стигматизації психологічних послуг.

# Рекомендації:



## Освітлення та благоустрій:

- Встановлення освітлення на вулицях, дворах, та в місцях надання послуг;
- Відновлення зелених насаджень та елементів благоустрою;
- Ремонт тротуарів та очищення територій від сміття і захаращення;
- Створення сусідських варти.

## Контроль за рухом транспорту:

- Розробка альтернативних маршрутів для великогабаритного транспорту;
- Встановлення пішохідних переходів та дорожніх знаків;
- Контроль за паркуванням та обмеження паркування великогабаритного транспорту.

## Доступність до місць надання послуг та система оповіщення:

- Встановлення вказівників про найближчі укриття;
- Оновлення інформації на зупинках громадського транспорту;
- Розширення системи оповіщення про повітряну тривогу.

## Доступність сервісів допомоги від насильства:

- Інформаційні кампанії про ґендерно зумовлене насильство (ГЗН);
- Поширення інформації про алгоритм дій і точки звернення за допомогою;
- Протидія стигматизації та покращення доступу до психологічних послуг у старостинських округах.

 UK International  
Development

Partnership | Progress | Prosperity



 УРЯДОВА  
УПОВНОВАЖЕНА  
З ПИТАНЬ ГЕНДЕРНОЇ ПОЛІТИКИ



Дякуємо за увагу!



Vinnytsia  
City of ideas

